

SO 317-00 PRIEPUST P21291 V CKM 65,767

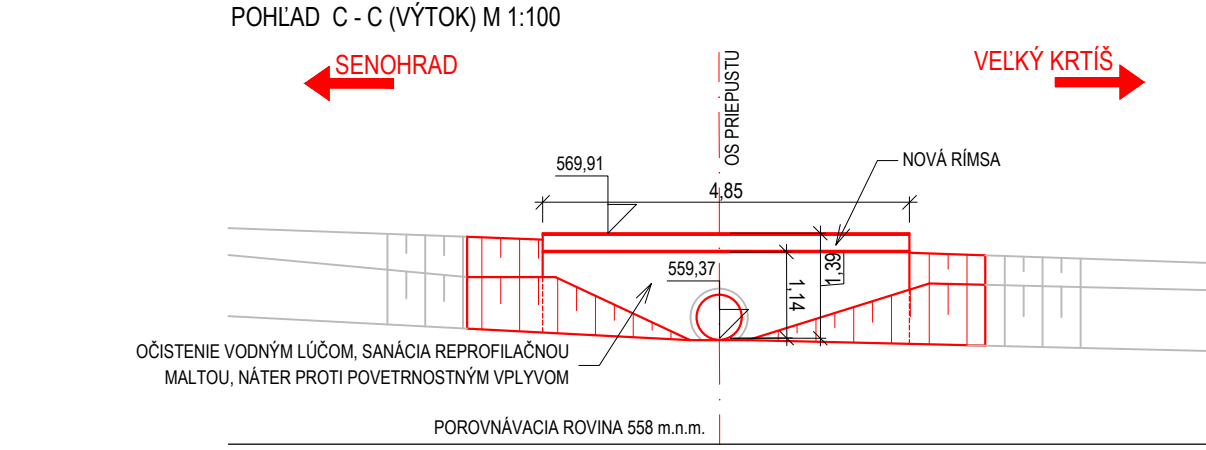
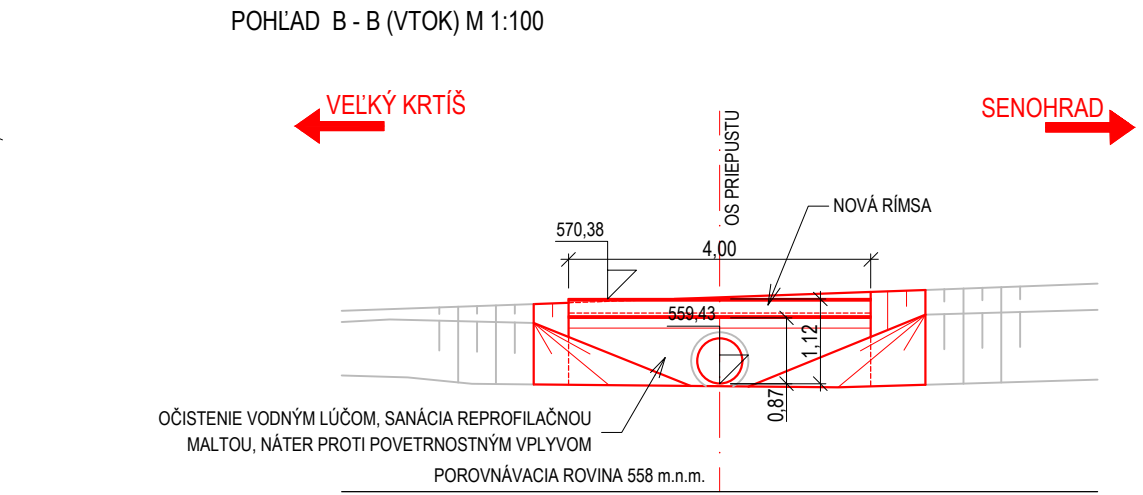
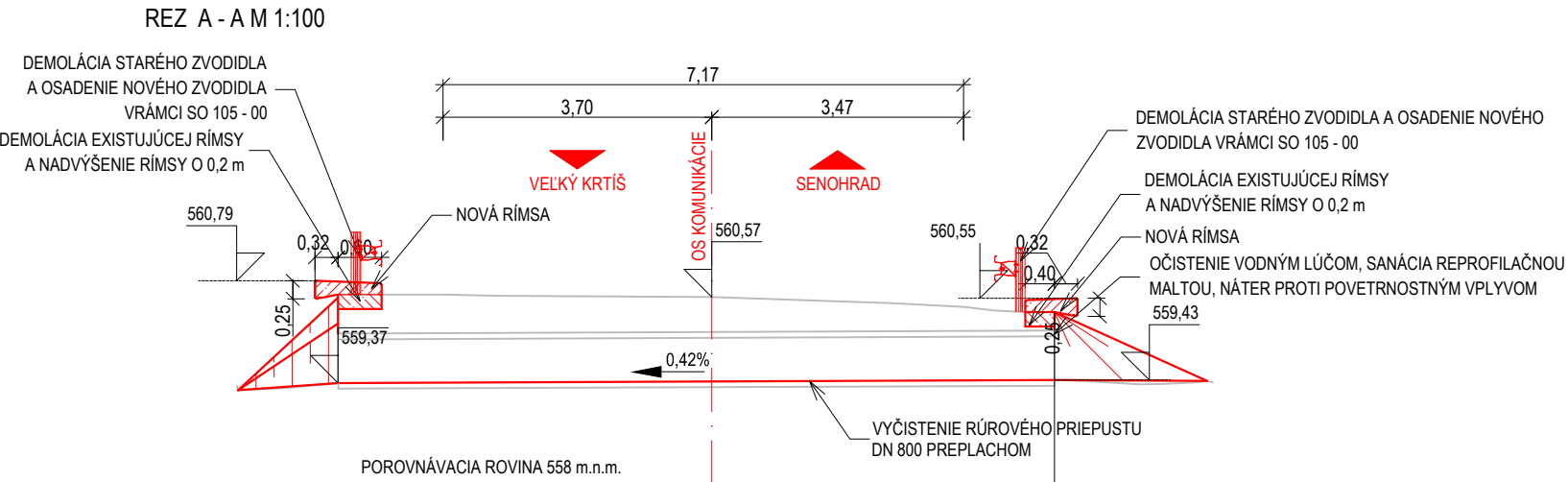
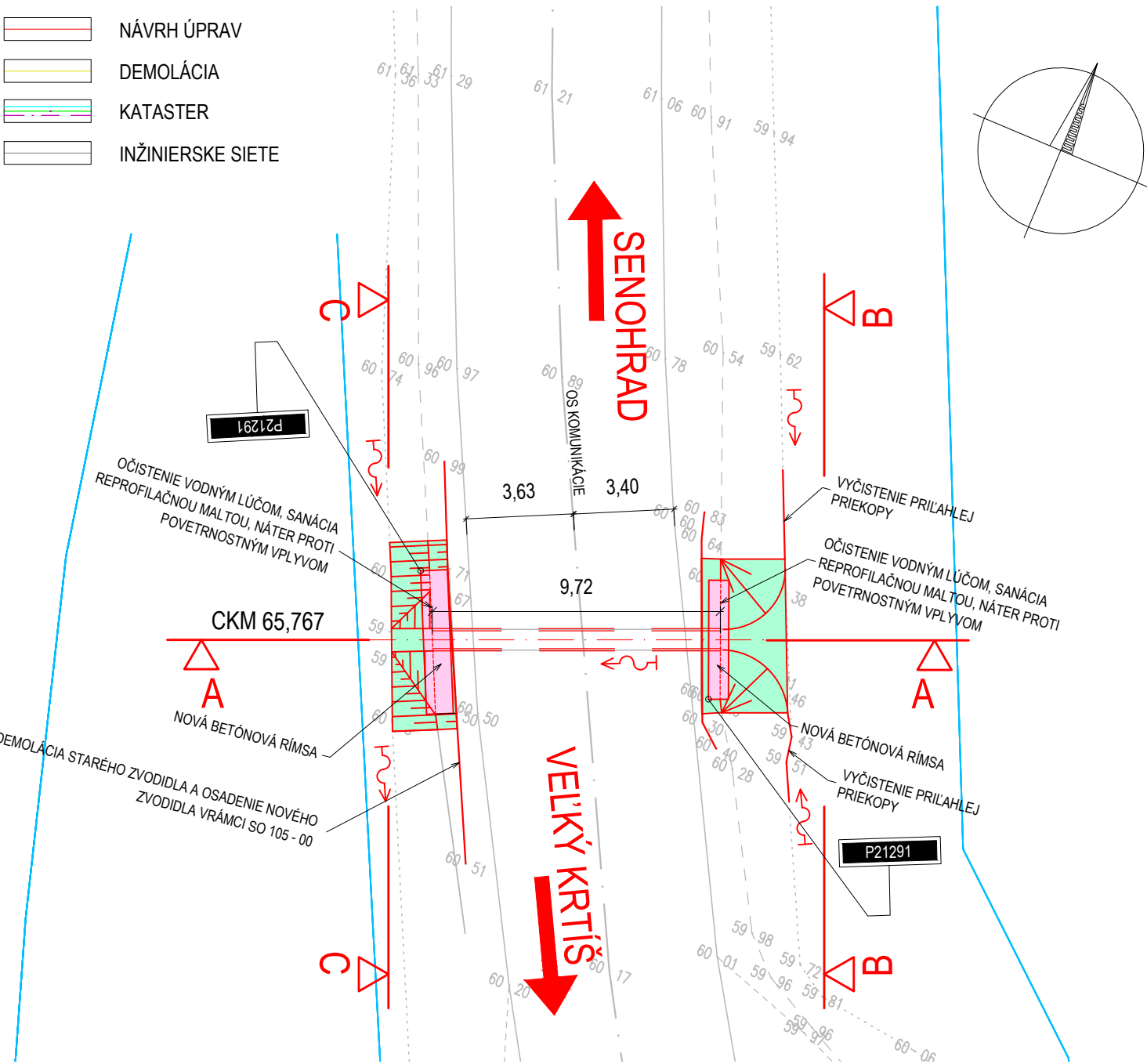
BETÓNOVÝ RÚROVÝ PRIEPUST DN800
DĹŽKY 9,72 m
VÝŠKA NIVELETY VOZOVKY +560,57 mn.m.
VÝŠKA VTOKU PRIEPUSTU +559,43 mn.m.



POZNÁMKA :

Tabuľka sa osadí na záchytnom bezpečnostnom zariadení, prípadne na cestnom telese za hranu nespevnenej krajnice v mieste priepustu tak, aby bola zabezpečená jej viditeľnosť z vozovky pozemnej komunikácie.

LEGENDA:

- NOVÁ ŽELEZOBETÓNOVÁ RÍMSA
- TERÉNNÉ ÚPRAVY
- HRANICE PARCEL KN
- EXISTUJÚCI STAV
- SMER VODNÉHO TOKU
- NÁVRH ÚPRAV
- DEMOLÁCIA
- KATASTER
- INŽINIERSKE SIETE



OBJEDNÁVATEĽ:		ZHOTOVITEĽ:	
			
BANSKOBYSŤRICKÝ SAMOSPRÁVNÝ KRAJ		AFRY CZ s.r.o. ORGANIZAČNÁ ZLOŽKA SLOVENSKO PLYNÁRENSKÁ 7/A 821 09 BRATISLAVA tel.: +421 908 136 191 www.afry.cz	
Námestie SNP 23, 974 01 Banská Bystrica			
HLAVNÝ INŽINIER PROJEKTU:	ZODPOVEDNÝ PROJEKTANT:	VYPRACOVAL:	KONTROLOVAL:
Ing. Ľubica Cigerová	Ing. Jozef Filipovič	Ing. Peter Vališ	Ing. Ľubica Cigerová
NÁZOV STAVBY:			
REKONŠTRUKCIA CESTY A MOSTOV II/527 VEĽKÝ KRTÍŠ - SUCHÁŇ (HRANICA OKRESU VK/KA); KUMULATÍVNE STANIČENIE KM 48,947 - 67,587; V.ETAPA, ÚSEK 3.			
STAVEBNÝ OBJEKT:	SO 317-00 PRIEPUST P21291 V CKM 65,767		
PRÍLOHA:	Situácia, priečný rez a pohľad		
KRAJ / OKRES:	Banskobystrický / Veľký Krtíš	ČASŤ:	D. 2.
DÁTUM:	12/2023	VÝKRES Č.:	
STUPEŇ:	DSPRS	ČÍSLO SÚPRAVY:	
MIERKA:	1:50, 1:20		
POČET A4:	3xA4		
Č. ZÁKAZKY	2023/0212		